





ZMIANA MIEJSCOWEGO PLANU ZAGOSPODAROWANIA PRZESTRZENNEGO CZĘŚCI GMINY W KAMIENIECU ZĄBKOWICKIM



OBRĘB KAMIENIEC ZĄBKOWICKI
ZĄŁĄCZNIK GRAFICZNY NR 1
DO UCHWAŁY NR XLIII/261/2014
RADY GMINY W KAMIENIECU ZĄBKOWICKIM
Z DNIA 29 SIERPNI 2014 R.

LEGENDA:

OBOWIĄZUJĄCE USTALENIA PLANU

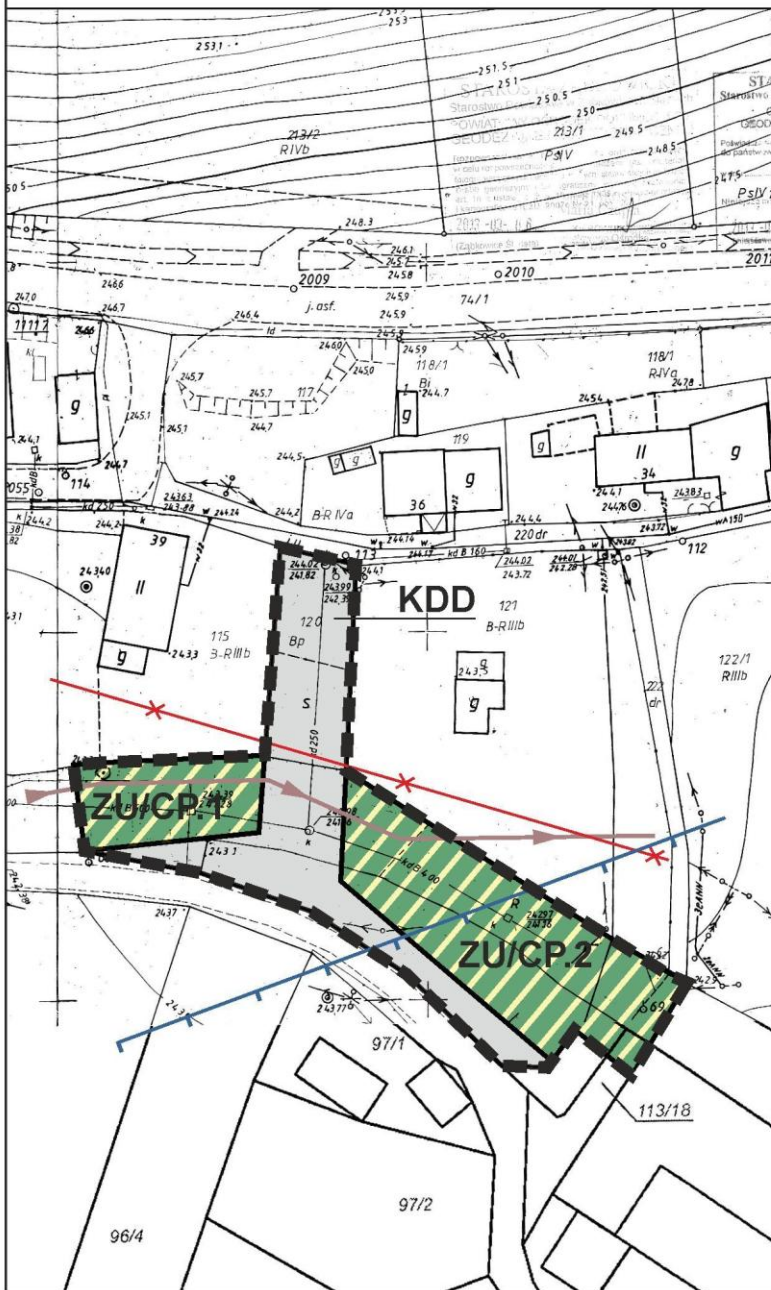
-  granice opracowania planu miejscowego
-  linie rozgraniczające tereny o różnym przeznaczeniu lub różnych zasadach zagospodarowania
-  granica zasięgu zalewu wód powodziowych 1%
-  napowietrzna linia EE 20kV do usunięcia lub skablowania

SYMBOLE OKREŚLAJĄCE PRZEZNACZENIE TERENU

-  KDD tereny dróg dojazdowych
-  ZU/CP tereny zieleni urządzonej / ciągów pieszych / obiektów małej architektury

SYMBOLE NIE BĘDĄCE USTALENIAMI PLANU

-  główne sieci kanalizacyjne

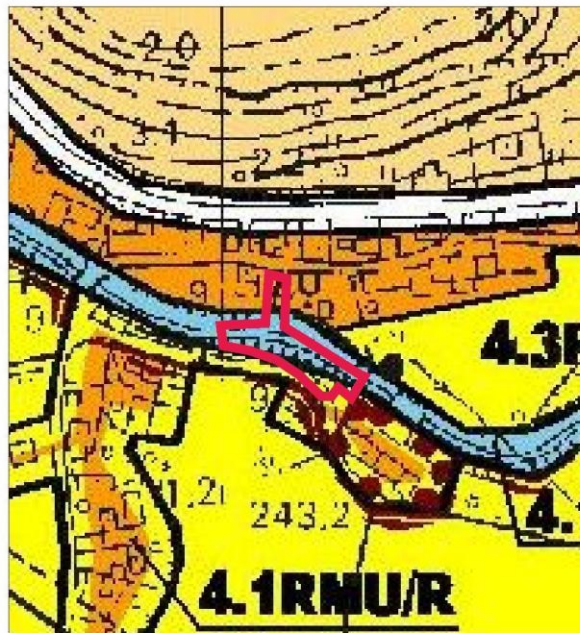


zespół autorski:
mgr inż. arch. Agnieszka Kwaśniak
mgr Zofia Janiszewska
inż. bud. Andrzej Trela
mgr inż. arch. Karol Leszczyński




58-200 Dzierżoniów, Rynek 37/4

WYRYS ZE STUDIUM UWARUNKWAŃ I KIERUNKÓW ZAGOSPODAROWANIA PRZESTRZENNEGO GMINY KAMIENIEC ZĄBKOWICKI



UCHWAŁA NR XXIII / 181 / 2013
RADY GMINY W KAMIENIECU ZĄBKOWICKIM
Z DNIA 27 MARCA 2013 ROKU



SKALA 1:1000

