przyłącze st8
Podziałka 1:100/500

Rzędna istniejącego terenu	239,80	239,53
Rzędna dna proj. kanału	238,20	237,59
Długość odcinka	6,76	
Proj. spadek kanału, odległość	i=238,3 ‰ L=6,76	
Proj. średnica nominalna	DN160	
Hektometr i odległości	0	6,76

przyłącze st13
Podziałka 1:100/500

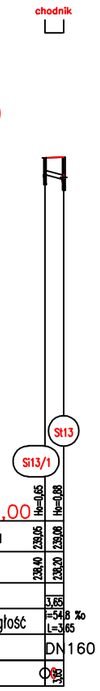

Rzędna istniejącego terenu	239,05	239,08
Rzędna dna proj. kanału	238,40	238,20
Długość odcinka	3,65	
Proj. spadek kanału, odległość	=54,8 ‰ L=3,65	
Proj. średnica nominalna	DN160	
Hektometr i odległości	0	3,65

Profil st5
Podziałka 1:100/500

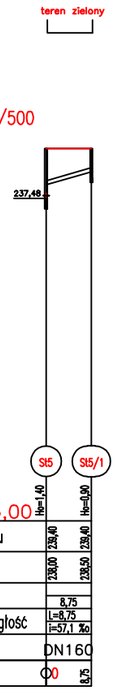

Rzędna istniejącego terenu	239,40	239,40
Rzędna dna proj. kanału	238,00	238,50
Długość odcinka	8,75	
Proj. spadek kanału, odległość	L=8,75 i=57,1 ‰	
Proj. średnica nominalna	DN160	
Hektometr i odległości	0	8,75

przyłącze Sist2
Podziałka 1:100/500

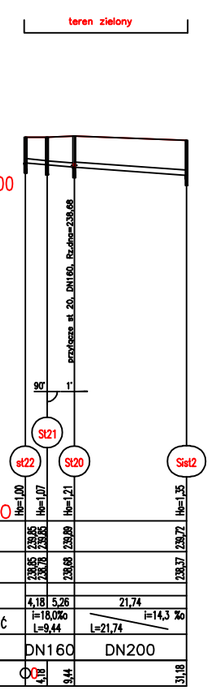

Rzędna istniejącego terenu	239,65 239,65	239,69		239,72
Rzędna dna proj. kanału	238,65 238,78	238,68		238,37
Długość odcinka	4,18	5,26	21,74	
Proj. spadek kanału, odległość	i=18,0‰ L=9,44		i=14,3 ‰ L=21,74	
Proj. średnica nominalna	DN160		DN200	
Hektometr i odległości	0	4,18	9,44	31,18

przyłącze st 20
Podziałka 1:100/500

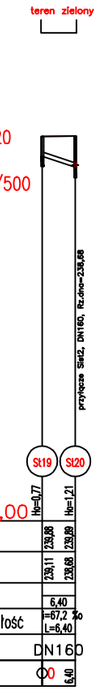

Rzędna istniejącego terenu	239,88	239,89
Rzędna dna proj. kanału	239,11	238,68
Długość odcinka	6,40	
Proj. spadek kanału, odległość	i=67,2 ‰ L=6,40	
Proj. średnica nominalna	DN160	
Hektometr i odległości	0	6,40

Przył Kolejowa nr 19
Podziałka 1:100/500

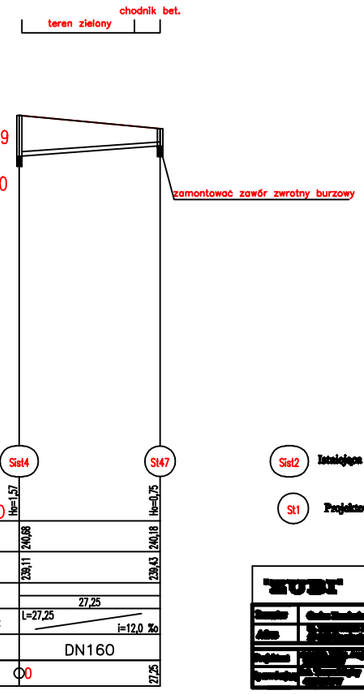

Rzędna istniejącego terenu	240,08	240,18
Rzędna dna proj. kanału	239,11	239,43
Długość odcinka	27,25	
Proj. spadek kanału, odległość	L=27,25 i=12,0 ‰	
Proj. średnica nominalna	DN160	
Hektometr i odległości	0	27,25

Sist2 Istniejąca studzienka rewizyjna

St1 Projektowana studzienki rewizyjna wg. montowania

"NOBI"	Zakład Usług Technicznych Inwestycyjnych Piotr Zwierzchowski 27-400 Ostrowiec Świętokrzyski ul. [illegible]		
Opracował: [illegible]	Data: [illegible]	Numer rys.	5-3
Sprawdzał: [illegible]	Data: [illegible]	Skala	1:100/500